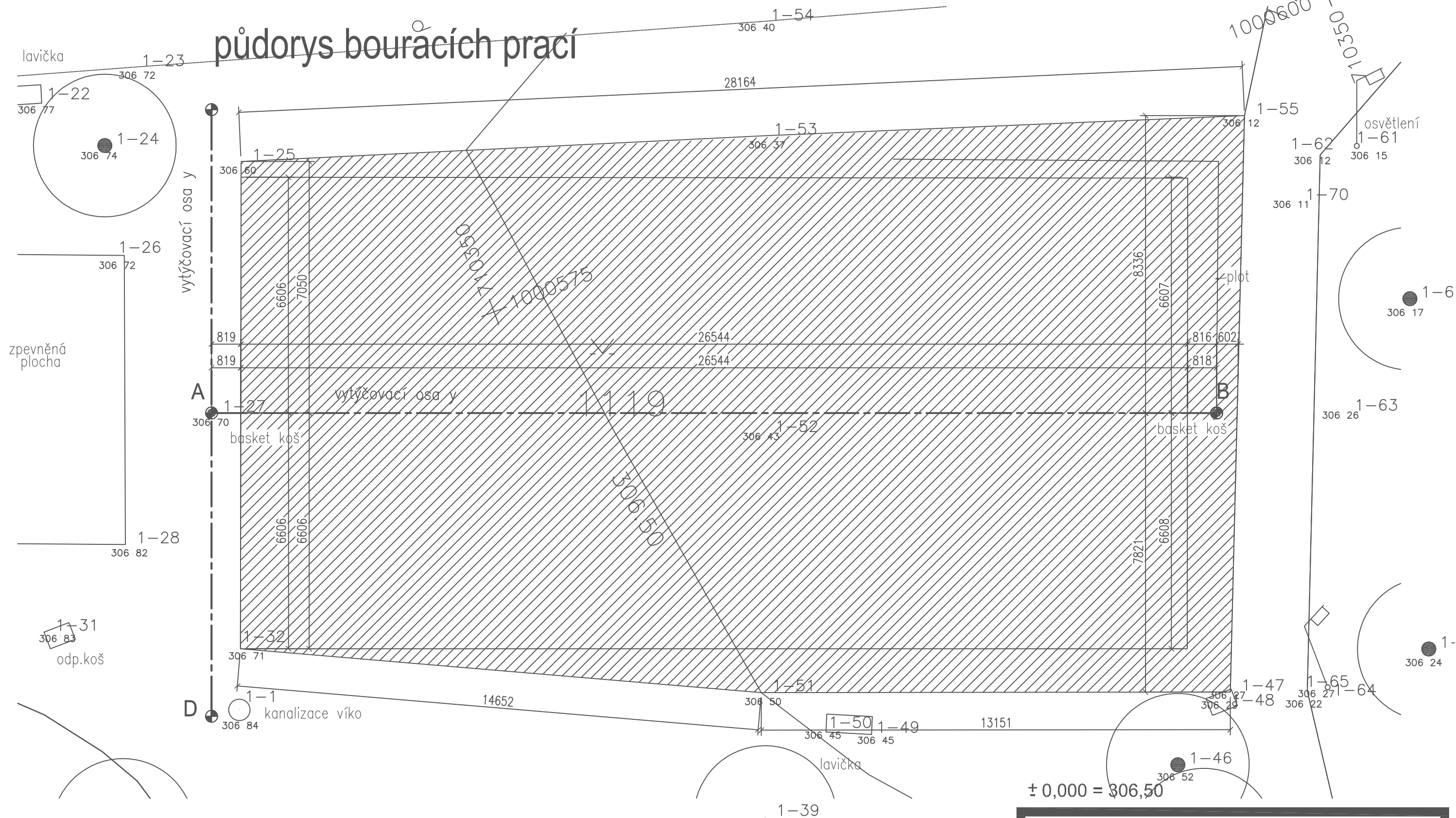






přodorys bouracích prací



LEGENDA

-  **A, B** vytyčovací body osy
 bouraná plocha
 hranice původní plochy hřiště
 ----- hranice nové plochy hřiště

č.bodu	č.bodu	souřadnice Y	souřadnice X	výška bodu
A	1–27	710350,180	1000566,590	306,700
B		710340,122	1000592,915	306,300
C		710358,812	1000569,624	306,650
D		710342,240	1000563,556	306,820

INVESTOR			Město Bělá pod Bezdězem, Masarykovo náměstí 90, 29421 Bělá pod Bezdězem		
AUTORSKÝ NÁVRH Ing. Jan Budínský		PROJ. UCEL. ČÁSTI		PARD PRAHA Na Dionýse 5/1551 160 00 Praha6 email: pardpraha@quick.cz mobil: 603 253 163	
VEDOUcí PROJEKTANT Ing. Jan Budínský		PROJ. DÍLČÍ ČÁSTI			
HIP		VYPRACOVAL Ing. Ivo Hauf			
NÁZEV DOKUMENTACE Úprava hřiště na parcele č. 1119 katastrální území Bělá pod Bezdězem				DSP	
				06/2018	
				zak. číslo: 2017/17	
OBSAH půdorys bouracích prací				MĚŘITKO 1:100	
				ČÍSLO VÝKR. 3	

