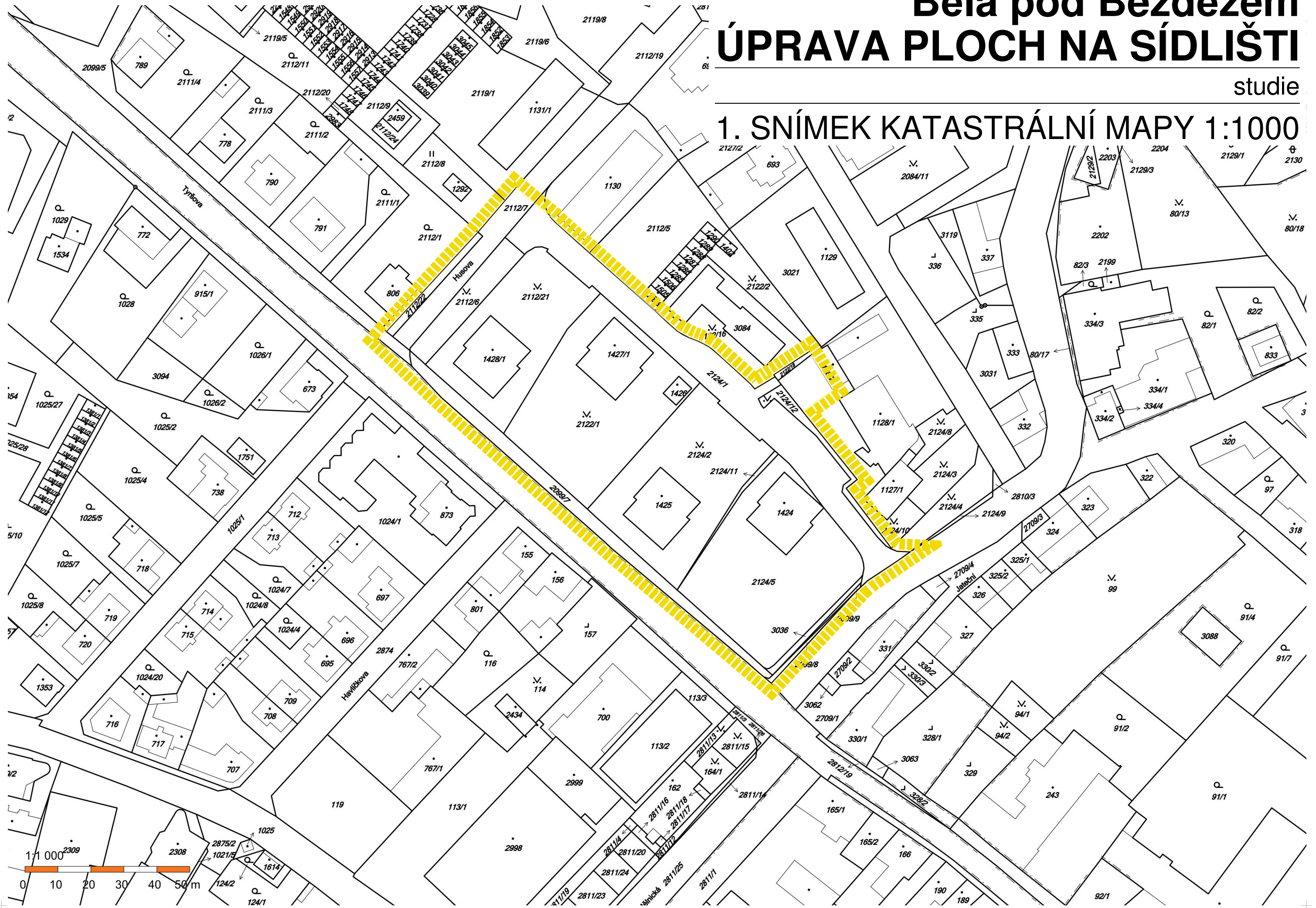


Bělá pod Bezdězem ÚPRAVA PLOCH NA SÍDLIŠTI

studie

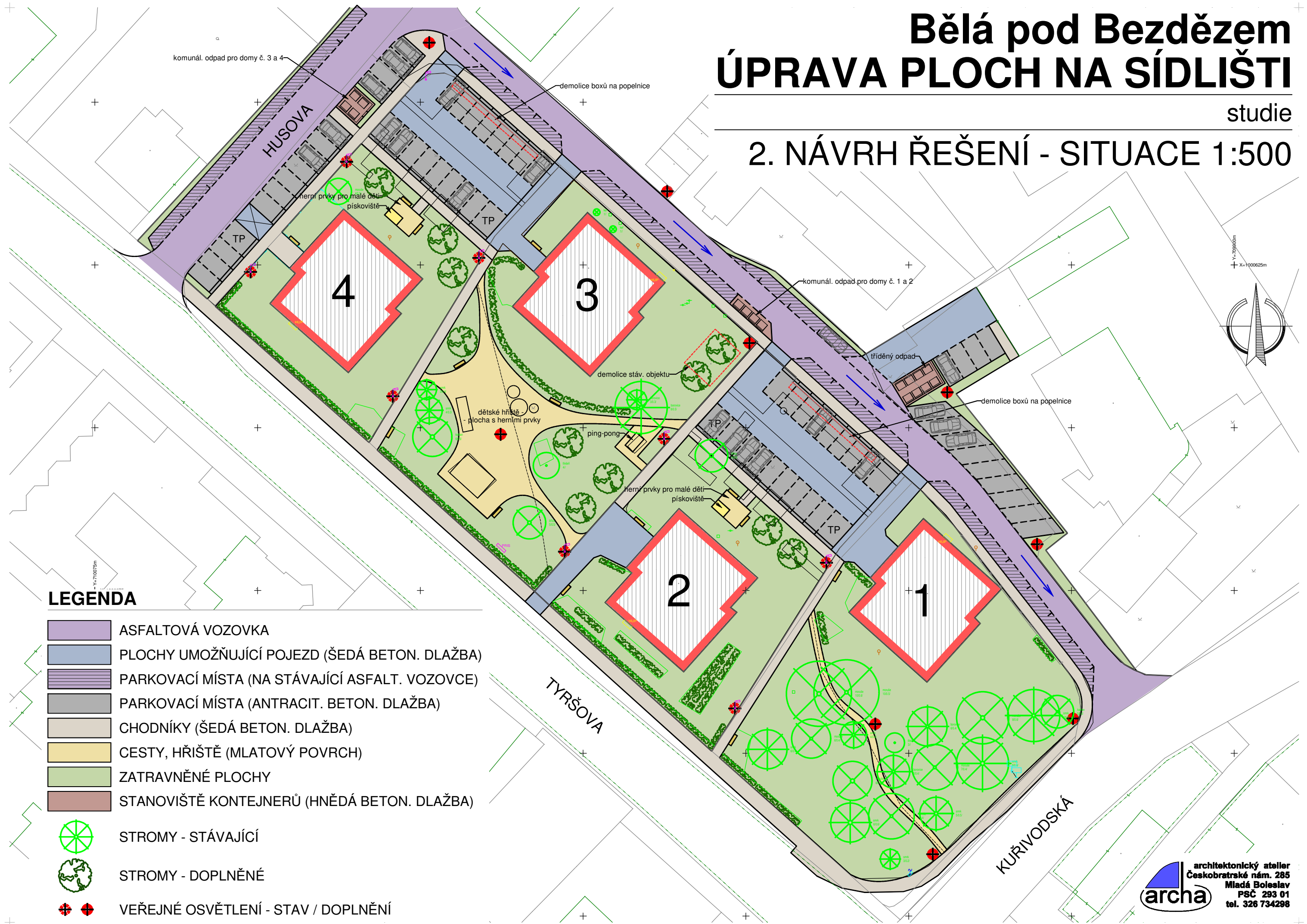
1. SNÍMEK KATASTRÁLNÍ MAPY 1:1000



Bělá pod Bezdězem ÚPRAVA PLOCH NA SÍDLIŠTI

studie

2. NÁVRH ŘEŠENÍ - SITUACE 1:500



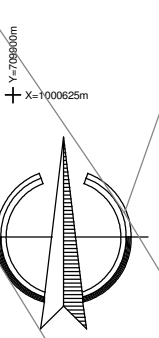
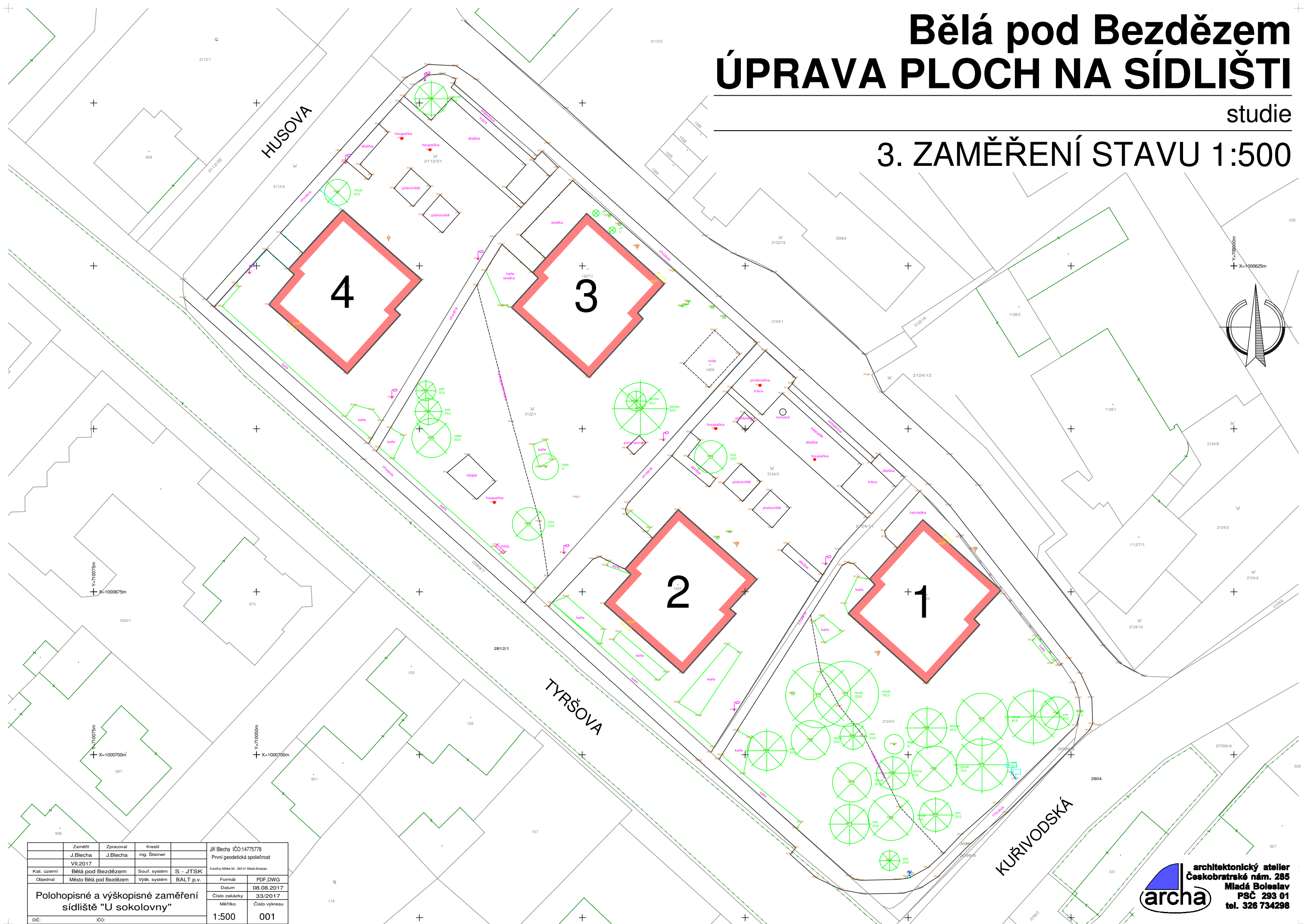
LEGENDA

- ASFALTOVÁ VOZOVKA
- PLOCHY UMOŽŇUJÍCÍ POJEZD (ŠEDÁ BETON. DLAŽBA)
- PARKOVACÍ MÍSTA (NA STÁVAJÍCÍ ASFALT. VOZOVCE)
- PARKOVACÍ MÍSTA (ANTRACIT. BETON. DLAŽBA)
- CHODNÍKY (ŠEDÁ BETON. DLAŽBA)
- CESTY, HŘIŠTĚ (MLATOVÝ POVRCH)
- ZATRAVNĚNÉ PLOCHY
- STANOVIŠTĚ KONTEJNERŮ (HNĚDÁ BETON. DLAŽBA)
- STROMY - STÁVAJÍCÍ
- STROMY - DOPLNĚNÉ
- VEŘEJNÉ OSVĚTLENÍ - STAV / DOPLNĚNÍ

Bělá pod Bezdězem ÚPRAVA PLOCH NA SÍDLIŠTI

studie

3. ZAMĚŘENÍ STAVU 1:500



Zaměřil	Zpracoval	Kreslil	Jiří Blecha IČO:14775778 První geodetická společnost	
VII.2017	J. Blecha	ing. Šteiner	Katastrální úřad Město Bělá pod Bezdězem	
Kat. území	Bělá pod Bezdězem	Souř. systém	S - JTSK	Formát
Objednal	Město Bělá pod Bezdězem	Výšk. systém	BALT p.v.	PDF, DWG
Polohopisné a výškopisné zaměření			Datum	08.08.2017
sídlisťe "U sokolovny"			Číslo zakázky	33/2017
DC:	IČO:	1:500	Měřítko	Číslo výkresu
				001

architektonický atelier
Českobratraské nám. 285
Mladá Boleslav
PSC 293 01
tel. 326 734298